







Valencia - Pamplona(Cuaderno de Ruta resumido)






Tramo 1: VALENCIA - Bétera				CV-310
Longitud 18 km	Km de ruta 18	 PK		


Tramo 2: Bétera - CV-25				CV-333
Longitud 13 km	Km de ruta 31	 PK		

Tramo 3: CV-25 - Altura				CV-25
Longitud 28 km	Km de ruta 59	 PK		

Tramo 4: Altura - Alcublas				CV-245
Longitud 23 km	Km de ruta 82	 PK		



Tramo 5: Alcublas - CV-341				Indeterminada
Longitud 7 km	Km de ruta 89	 PK		


Tramo 6: CV-341 - La Pobleta				CV-341
Longitud 8 km	Km de ruta 97	 PK		



Tramo 7: La Pobleta - V-345				Indeterminada
Longitud 8 km	Km de ruta 105	 PK		


Valencia - Pamplona(Cuaderno de Ruta resumido)





Tramo 8: V-345 - Titaguas			CV-345
Longitud 29 km	Km de ruta 134	 PK	



Tramo 9: Titaguas - CM-9221			CV-35
Longitud 19 km	Km de ruta 153	 PK	

Tramo 10: CM-9221 - Sta. Cruz de Moya			CM-9221
Longitud 6 km	Km de ruta 159	 PK	

Tramo 11: Sta. Cruz de Moya - N-330			N-330 A
Longitud 9 km	Km de ruta 168	 PK	











Tramo 12: N-330 - Landete			N-330
Longitud 7 km	Km de ruta 175	 PK	

Tramo 13: Landete - N-420			CM-215
Longitud 31 km	Km de ruta 206	 PK	

Tramo 14: N-420 - CUENCA			N-420
Longitud 68 km	Km de ruta 274	 PK	














Valencia - Pamplona(Cuaderno de Ruta resumido)



Tramo 15: CUENCA - CM-2106				CM-2105
Longitud 59 km	Km de ruta 333	 PK		
Tramo 16: CM-2106 - Tragacete				CM-2106
Longitud 8 km	Km de ruta 341	 PK		
Tramo 17: Tragacete - CM-2201				CM-2106
Longitud 31 km	Km de ruta 372	 PK		
Tramo 18: CM-2201 - CM-210				CM-2201
Longitud 11 km	Km de ruta 383	 PK		
Tramo 19: CM-210 - A-202				CM-210
Longitud 77 km	Km de ruta 460	 PK 134		
Tramo 20: A-202 - Calatayud				A-202
Longitud 43 km	Km de ruta 503	 PK		
Tramo 21: Calatayud - N-122				N-234
Longitud 85 km	Km de ruta 588	 PK		



Valencia - Pamplona(Cuaderno de Ruta resumido)




Tramo 22: N-122 - Garray				N-122	
Longitud 8 km	Km de ruta 596		PK		
Tramo 23: Garray - LR-115				SO-615	
Longitud 53 km	Km de ruta 649		PK		
Tramo 24: LR-115 - Arnedo				LR-115	
Longitud 28 km	Km de ruta 677		PK		
Tramo 25: Arnedo - LR-134				LR-123	
Longitud 3 km	Km de ruta 680		PK		
Tramo 26: LR-134 - San Adrián				LR-134	
Longitud 16 km	Km de ruta 696		PK 16		
Tramo 27: San Adrián - Carcar				NA-134	
Longitud 8 km	Km de ruta 704		PK		
Tramo 28: Carcar - Lerín				NA-122	
Longitud 11 km	Km de ruta 715		PK		

Valencia - Pamplona(Cuaderno de Ruta resumido)



Tramo 29: Lerín - Puente la Reina			NA-601
Longitud 30 km	Km de ruta 745	 PK	

Tramo 30: Puente la Reina - PAMPLONA			A-12
Longitud 24 km	Km de ruta 769	 PK	