

# Alto de la Muga(Cuaderno de Ruta resumido)



Tramo 1: TUDELA -			
Longitud 0 km	Km de ruta 0	PK	

Tramo 2: -			
Longitud 0.1 km	Km de ruta 0.1	PK	0

Tramo 3: -			
Longitud 0.1 km	Km de ruta 0.2	PK	

Tramo 4: -			
Longitud 0.1 km	Km de ruta 0.3	PK	

Tramo 5: -			
Longitud 0.2 km	Km de ruta 0.5	PK	

Tramo 6: -			
Longitud 0.1 km	Km de ruta 0.6	PK	

Tramo 7: -			
Longitud 1.3 km	Km de ruta 1.9	PK	

Tramo 8: -			
------------	--	--	--

# Alto de la Muga(Cuaderno de Ruta resumido)



Longitud 0.1 km	Km de ruta 2	PK
--------------------	-----------------	----

Tramo 9: -		
Longitud 1.1 km	Km de ruta 3.1	PK

Tramo 10: -		
Longitud 0.6 km	Km de ruta 3.7	PK

Tramo 11: -		
Longitud 0 km	Km de ruta 3.7	PK

Tramo 12: -		
Longitud 0.8 km	Km de ruta 4.5	PK

Tramo 13: -		
Longitud 0.6 km	Km de ruta 5.1	PK

Tramo 14: -		
Longitud 1.1 km	Km de ruta 6.2	PK

Tramo 15: -		
-------------	--	--

# Alto de la Muga(Cuaderno de Ruta resumido)



Longitud 0.4 km	Km de ruta 6.6	PK
--------------------	-------------------	----

Tramo 16: -		
Longitud 0.7 km	Km de ruta 7.3	PK

Tramo 17: -		
Longitud 0.2 km	Km de ruta 7.5	PK

Tramo 18: -		
Longitud 0.6 km	Km de ruta 8.1	PK

Tramo 19: -		
Longitud 0.1 km	Km de ruta 8.2	PK


Tramo 20: -		
Longitud 0.4 km	Km de ruta 8.6	PK


Tramo 21: -		
Longitud 1 km	Km de ruta 9.6	PK


Tramo 22: -		
-------------	--	--


# Alto de la Muga(Cuaderno de Ruta resumido)





Longitud 0.5 km	Km de ruta 10.1	 PK
--------------------	--------------------	--


Tramo 23: -		
Longitud 0.1 km	Km de ruta 10.2	 PK

Tramo 24: -		
Longitud 0.4 km	Km de ruta 10.6	 PK

Tramo 25: -		
Longitud 0.4 km	Km de ruta 11	 PK

Tramo 26: -		
Longitud 0.5 km	Km de ruta 11.5	 PK


Tramo 27: -		
Longitud 0.4 km	Km de ruta 11.9	 PK


Tramo 28: -		
Longitud 0.7 km	Km de ruta 12.6	 PK


Tramo 29: -		
-------------	--	--


# Alto de la Muga(Cuaderno de Ruta resumido)





Longitud 0.7 km	Km de ruta 13.3	 PK
--------------------	--------------------	--


Tramo 30: -		
Longitud 1.8 km	Km de ruta 15.1	 PK

Tramo 31: -		
Longitud 1.1 km	Km de ruta 16.2	 PK

Tramo 32: -		
Longitud 0.3 km	Km de ruta 16.5	 PK

Tramo 33: -		
Longitud 0.5 km	Km de ruta 17	 PK

Tramo 34: -		
Longitud -0.3 km	Km de ruta 16.7	 PK

Tramo 35: -		
Longitud 0.9 km	Km de ruta 17.6	 PK

Tramo 36: -		
-------------	--	--

# Alto de la Muga(Cuaderno de Ruta resumido)



Longitud 0.7 km	Km de ruta 18.3	PK
--------------------	--------------------	----

Tramo 37: -		
Longitud 0.0999999999999998 km	Km de ruta 18.4	PK

Tramo 38: -		
Longitud 1 km	Km de ruta 19.4	PK

Tramo 39: -		
Longitud 0.6 km	Km de ruta 20	PK

Tramo 40: -		
Longitud 0.5 km	Km de ruta 20.5	PK

Tramo 41: -		
Longitud 1.6 km	Km de ruta 22.1	PK

Tramo 42: -		
Longitud 3 km	Km de ruta 25.1	PK

Tramo 43: -		
-------------	--	--

# Alto de la Muga(Cuaderno de Ruta resumido)



Longitud 0.4 km	Km de ruta 25.5	PK
--------------------	--------------------	----

Tramo 44: -		
Longitud 0.2 km	Km de ruta 25.7	PK

Tramo 45: -		
Longitud 0.3 km	Km de ruta 26	PK

Tramo 46: -		
Longitud 0.3 km	Km de ruta 26.3	PK

Tramo 47: -		
Longitud 0.3 km	Km de ruta 26.6	PK

Tramo 48: -		
Longitud 0.5 km	Km de ruta 27.1	PK

Tramo 49: -		
Longitud 2 km	Km de ruta 29.1	PK

Tramo 50: -		
-------------	--	--

# Alto de la Muga(Cuaderno de Ruta resumido)



Longitud 2.5 km	Km de ruta 31.6	PK
--------------------	--------------------	----

Tramo 51: -		
Longitud 4.4 km	Km de ruta 36	PK

Tramo 52: -		
Longitud 0.1 km	Km de ruta 36.1	PK

Tramo 53: -		
Longitud 0.3 km	Km de ruta 36.4	PK

Tramo 54: -		
Longitud 1 km	Km de ruta 37.4	PK

Tramo 55: -		
Longitud 0.6 km	Km de ruta 38	PK


Tramo 56: -		
Longitud 2.1 km	Km de ruta 40.1	PK


Tramo 57: -		
-------------	--	--





# Alto de la Muga(Cuaderno de Ruta resumido)





Longitud 0.4 km	Km de ruta 40.5	 PK
--------------------	--------------------	--


Tramo 58: -		
Longitud 0.3 km	Km de ruta 40.8	 PK

Tramo 59: -		
Longitud 0.2 km	Km de ruta 41	 PK

Tramo 60: -		
Longitud 0.4 km	Km de ruta 41.4	 PK

Tramo 61: -		
Longitud 0.3 km	Km de ruta 41.7	 PK

Tramo 62: -		
Longitud 0.3 km	Km de ruta 42	 PK

Tramo 63: -		
Longitud 1.8 km	Km de ruta 43.8	 PK

Tramo 64: -		
-------------	--	--

# Alto de la Muga(Cuaderno de Ruta resumido)



Longitud 0.2 km	Km de ruta 44	PK
--------------------	------------------	----

Tramo 65: -		
Longitud 0.6 km	Km de ruta 44.6	PK

Tramo 66: -		
Longitud 0.2 km	Km de ruta 44.8	PK

Tramo 67: -		
Longitud 0.7 km	Km de ruta 45.5	PK

Tramo 68: -		
Longitud 1.4 km	Km de ruta 46.9	PK

Tramo 69: -		
Longitud 0.4 km	Km de ruta 47.3	PK

Tramo 70: -		
Longitud 0.4000000000000001 km	Km de ruta 47.7	PK

Tramo 71: -		
-------------	--	--

# Alto de la Muga(Cuaderno de Ruta resumido)



Longitud 0.5999999999999999 km	Km de ruta 48.3	<input type="checkbox"/> PK
--------------------------------------	--------------------	-----------------------------

Tramo 72: -		
Longitud 0.2 km	Km de ruta 48.5	<input type="checkbox"/> PK

Tramo 73: -		
Longitud 0.2 km	Km de ruta 48.7	<input type="checkbox"/> PK

Tramo 74: -		
Longitud 0.5999999999999999 km	Km de ruta 49.3	<input type="checkbox"/> PK

Tramo 75: -		
Longitud 1.2 km	Km de ruta 50.5	<input type="checkbox"/> PK


Tramo 76: -		
Longitud 1.2 km	Km de ruta 51.7	<input type="checkbox"/> PK


Tramo 77: -		
Longitud 1.2 km	Km de ruta 52.9	<input type="checkbox"/> PK


Tramo 78: -		
-------------	--	--

# Alto de la Muga(Cuaderno de Ruta resumido)



Longitud 0.5 km	Km de ruta 53.4	 PK
--------------------	--------------------	--

Tramo 79: -		
Longitud 0.1 km	Km de ruta 53.5	 PK

Tramo 80: -		
Longitud 0.2 km	Km de ruta 53.7	 PK