




















# El Cocodrilo(Cuaderno de Ruta resumido)



<b>Tramo 1: PAMPLONA - PA-30</b>				NA-2517
Longitud 0.9 km	Km de ruta 0.9	 PK		
<b>Tramo 2: PA-30 - N-135</b>				PA-30
Longitud 2.2 km	Km de ruta 3.1	 PK 10		
<b>Tramo 3: N-135 - Zubiri</b>				N-135
Longitud 13.4 km	Km de ruta 16.5	 PK 21		
<b>Tramo 4: Zubiri - NA-1740</b>				N-138
Longitud 11.5 km	Km de ruta 28	 PK 11		
<b>Tramo 5: NA-1740 - Irurita</b>				NA-1740
Longitud 20.9 km	Km de ruta 48.9	 PK		
<b>Tramo 6: Irurita - N-121-B</b>				NA-8307
Longitud 2.4 km	Km de ruta 51.3	 PK		
<b>Tramo 7: N-121-B - N-121-A</b>				N-121-B
Longitud 6.1 km	Km de ruta 57.4	 PK 42		

# El Cocodrilo(Cuaderno de Ruta resumido)



<b>Tramo 8: N-121-A - NA-1210</b>			<b>N-121-A</b>	
<b>Longitud</b> 7.4 km	<b>Km de ruta</b> 64.8	 <b>PK</b> 35		
<b>Tramo 9: NA-1210 - N-121-A</b>			<b>NA-1210</b>	
<b>Longitud</b> 12.2 km	<b>Km de ruta</b> 77	 <b>PK</b>		
<b>Tramo 10: N-121-A - PAMPLONA</b>			<b>N-121-A</b>	
<b>Longitud</b> 23 km	<b>Km de ruta</b> 100	 <b>PK</b> 6	