















# Elvis vive(Cuaderno de Ruta resumido)



<b>Tramo 1: PAMPLONA - N-121 A</b>			PA-30
Longitud 2.1 km	Km de ruta 2.1	 PK 13	
<b>Tramo 2: N-121 A - NA-1210</b>			N-121A
Longitud 21.5 km	Km de ruta 23.6	 PK 27	
<b>Tramo 3: NA-1210 - NA-2540</b>			NA-1210
Longitud 14.8 km	Km de ruta 38.4	 PK 15	
<b>Tramo 4: NA-2540 - Irurita</b>			NA-2540
Longitud 9.4 km	Km de ruta 47.8	 PK 9	
<b>Tramo 5: Irurita - N-121-B</b>			NA-8307
Longitud 4.1 km	Km de ruta 51.9	 PK 5	
<b>Tramo 6: N-121-B - NA-2300</b>			N-121-B
Longitud 3.9 km	Km de ruta 55.8	 PK 55	
<b>Tramo 7: NA-2300 - Frontera con Francia</b>			NA-2600
Longitud 11.9 km	Km de ruta 67.7	 PK 10	

# Elvis vive(Cuaderno de Ruta resumido)



<b>Tramo 8: Frontera con Francia - Saint Etienne de Baigorry</b>			D-949
<b>Longitud</b> 8 km	<b>Km de ruta</b> 75.7	PK	

<b>Tramo 9: Saint Etienne de Baigorry - D-58</b>			D-948
<b>Longitud</b> 15.8 km	<b>Km de ruta</b> 91.5	PK	

<b>Tramo 10: D-58 - Frontera con España</b>			D-58
<b>Longitud</b> 6.1 km	<b>Km de ruta</b> 97.6	PK	

<b>Tramo 11: Frontera con España - NA-135</b>			N-138
<b>Longitud</b> 26.4 km	<b>Km de ruta</b> 124	PK 0	


<b>Tramo 12: NA-135 - NA-1720</b>			N-135
<b>Longitud</b> 21 km	<b>Km de ruta</b> 145	PK 42	

<b>Tramo 13: NA-1720 - NA-150</b>			NA-1720
<b>Longitud</b> 29 km	<b>Km de ruta</b> 174	PK 0	

<b>Tramo 14: NA-150 - PA-30</b>			NA-150
<b>Longitud</b> 18 km	<b>Km de ruta</b> 192	PK 0	

# Elvis vive(Cuaderno de Ruta resumido)



Tramo 15: PA-30 - PAMPLONA			PA-30
Longitud 3 km	Km de ruta 195	 PK	