





























El Feto(Cuaderno de Ruta resumido)



| | | | | |
|-----------------------------------|--------------------|--|---|---------|
| Tramo 1: PAMPLONA - PA-30 | | | | NA-2517 |
| Longitud 0.9 km | Km de ruta 0.9 |  PK |  | |
| Tramo 2: PA-30 - N-135 | | | | PA-30 |
| Longitud 2.1 km | Km de ruta 3 |  PK 10 |  | |
| Tramo 3: N-135 - NA-138 | | | | NA-135 |
| Longitud 13.6 km | Km de ruta 16.6 |  PK 21 |  | |
| Tramo 4: NA-138 - Urtasun | | | | NA-138 |
| Longitud 4.2 km | Km de ruta 20.8 |  PK 4 |  | |
| Tramo 5: Urtasun - Olagüe | | | | NA-2520 |
| Longitud 13.2 km | Km de ruta 34 |  PK |  | |
| Tramo 6: Olagüe - NA-4230 | | | | N-121-A |
| Longitud 5.4 km | Km de ruta 39.4 |  PK 25 |  | |
| Tramo 7: NA-4230 - NA-4161 | | | | NA-4230 |
| Longitud 4.5 km | Km de ruta 43.9 |  PK 3 |  | |









El Feto(Cuaderno de Ruta resumido)



| | | | | |
|--|--------------------|---|---|---------|
| Tramo 8: NA-4161 - Larrainzar | | | | NA-4161 |
| Longitud 2.5 km | Km de ruta 46.4 |  PK |  | |
| Tramo 9: Larrainzar - NA-4114 | | | | NA-4114 |
| Longitud 6.7 km | Km de ruta 53.1 |  PK 11 |  | |
| Tramo 10: NA-4114 - Saldias | | | | NA-4114 |
| Longitud 14.1 km | Km de ruta 67.2 |  PK 14 |  | |
| Tramo 11: Saldias - Santesteban / Doneztebe | | | | NA-4040 |
| Longitud 17.2 km | Km de ruta 84.4 |  PK |  | |
| Tramo 12: Santesteban / Doneztebe - Leitza | | | | NA-170 |
| Longitud 28.6 km | Km de ruta 113 |  PK 4 |  | |
| Tramo 13: Leitza - Lekunberri | | | | NA-1700 |
| Longitud 12 km | Km de ruta 125 |  PK |  | |
| Tramo 14: Lekunberri - Irurtzun | | | | A-15 |
| Longitud 13 km | Km de ruta 138 |  PK 114 |  | |

El Feto(Cuaderno de Ruta resumido)



| | | | | | |
|-------------------------------------|--------------------------|---|-----------------|---|--|
| Tramo 15: Irurtzun - NA-4120 | | | | N-240 -A | |
| Longitud 3 km | Km de ruta 141 |  | PK 19 |  | |
| Tramo 16: NA-4120 - NA-4100 | | | | NA-4120 | |
| Longitud 14 km | Km de ruta 155 |  | PK 13 |  | |
| Tramo 17: NA-4100 - PA-34 | | | | NA-4100 | |
| Longitud 12 km | Km de ruta 167 |  | PK |  | |
| Tramo 18: PA-34 - PAMPLONA | | | | PA-34 | |
| Longitud 4 km | Km de ruta 171 |  | PK |  | |