



# Bardenas Reales


(Cuaderno de Ruta detallado con fotos)

## Espacio Reservado para Patrocinar esta Ruta



<b>Tramo 1: TUDELA -</b>	
Longitud: 0.5 km	
Final del tramo	
Km de ruta 0.5	 PK

<b>Tramo 2: -</b>	
Longitud: 0.3 km	
Final del tramo	
Km de ruta 0.8	 PK

<b>Tramo 3: -</b>	
Longitud: 0.3 km	
Final del tramo	
Km de ruta 1.1	 PK

# Bardenas Reales

(Cuaderno de Ruta detallado con fotos)

## Espacio Reservado para Patrocinar esta Ruta



<b>Tramo 4: -</b>	
<b>Longitud: 0.4 km</b>	
<b>Final del tramo</b>	
<b>Km de ruta</b> 1.5	<b>PK</b>

<b>Tramo 5: -</b>	
<b>Longitud: 2.7 km</b>	
<b>Final del tramo</b>	
<b>Km de ruta</b> 4.2	<b>PK</b>

<b>Tramo 6: -</b>	
<b>Longitud: 0.9 km</b>	
<b>Final del tramo</b>	
<b>Km de ruta</b> 5.1	<b>PK</b>

# Bardenas Reales

(Cuaderno de Ruta detallado con fotos)

Espacio Reservado para  
Patrocinar esta Ruta



<b>Tramo 7: -</b>	
Longitud: 0.4 km	
<b>Final del tramo</b>	
Km de ruta 5.5	PK

<b>Tramo 8: -</b>	
Longitud: 0.6 km	
<b>Final del tramo</b>	
Km de ruta 6.1	PK

<b>Tramo 9: -</b>	
Longitud: 3 km	
<b>Final del tramo</b>	
Km de ruta 9.1	PK

# Bardenas Reales

(Cuaderno de Ruta detallado con fotos)

## Espacio Reservado para Patrocinar esta Ruta



Tramo 10: -	
Longitud: 0.7 km	
Final del tramo	
Km de ruta 9.8	PK

Tramo 11: -	
Longitud: 0.4 km	
Final del tramo	
Km de ruta 10.2	PK

Tramo 12: -	
Longitud: 6.7 km	
Final del tramo	
Km de ruta 16.9	PK







# Bardenas Reales



(Cuaderno de Ruta detallado con fotos)

## Espacio Reservado para Patrocinar esta Ruta



<b>Tramo 13: -</b>	
<b>Longitud: 5.5 km</b>	
<b>Final del tramo</b> Km de ruta <b>22.4</b>  <b>PK</b>	

<b>Tramo 14: -</b>	
<b>Longitud: -5.5 km</b>	
<b>Final del tramo</b> Km de ruta <b>16.9</b>  <b>PK</b>	


<b>Tramo 15: -</b>	
<b>Longitud: 5.5 km</b>	
<b>Final del tramo</b> Km de ruta <b>22.4</b>  <b>PK</b>	

# Bardenas Reales


(Cuaderno de Ruta detallado con fotos)

## Espacio Reservado para Patrocinar esta Ruta



<b>Tramo 16: -</b>	
<b>Longitud: 9.2 km</b>	
<b>Final del tramo</b> Km de ruta <b>31.6</b> <b>PK</b>	
Base Militar	

<b>Tramo 17: -</b>	
<b>Longitud: 21.6 km</b>	
<b>Final del tramo</b> Km de ruta <b>53.2</b> <b>PK</b>	


<b>Tramo 18: -</b>	
<b>Longitud: 3 km</b>	
<b>Final del tramo</b> Km de ruta <b>56.2</b> <b>PK</b>	


# Bardenas Reales


(Cuaderno de Ruta detallado con fotos)

## Espacio Reservado para Patrocinar esta Ruta



<b>Tramo 19: -</b>	
<b>Longitud: 3.8 km</b>	
<b>Final del tramo</b> Km de ruta <b>60</b> <b>PK</b>	

<b>Tramo 20: -</b>	
<b>Longitud: 0.4 km</b>	
<b>Final del tramo</b> Km de ruta <b>60.4</b> <b>PK</b>	



<b>Tramo 21: -</b>	
<b>Longitud: 2.9 km</b>	
<b>Final del tramo</b> Km de ruta <b>63.3</b> <b>PK</b>	



# Bardenas Reales



(Cuaderno de Ruta detallado con fotos)

## Espacio Reservado para Patrocinar esta Ruta



<b>Tramo 22: -</b>	
<b>Longitud: 0.900000000000001 km</b>	
<b>Final del tramo</b> Km de ruta <b>64.2</b>  <b>PK</b>	

<b>Tramo 23: -</b>	
<b>Longitud: 0.2 km</b>	
<b>Final del tramo</b> Km de ruta <b>64.4</b>  <b>PK</b>	

<b>Tramo 24: -</b>	
<b>Longitud: 1.2 km</b>	
<b>Final del tramo</b> Km de ruta <b>65.6</b>  <b>PK</b>	





# Bardenas Reales


(Cuaderno de Ruta detallado con fotos)

## Espacio Reservado para Patrocinar esta Ruta



<b>Tramo 25: -</b>	
<b>Longitud: 0.7 km</b>	
<b>Final del tramo</b> Km de ruta <b>66.3</b> <b>PK</b>	

<b>Tramo 26: -</b>	
<b>Longitud: 3.9 km</b>	
<b>Final del tramo</b> Km de ruta <b>70.2</b> <b>PK</b>	



<b>Tramo 27: -</b>	
<b>Longitud: 1.3 km</b>	
<b>Final del tramo</b> Km de ruta <b>71.5</b> <b>PK</b>	

# Bardenas Reales


(Cuaderno de Ruta detallado con fotos)

## Espacio Reservado para Patrocinar esta Ruta



<b>Tramo 28: -</b>	
<b>Longitud: 0.0999999999999994 km</b>	
<b>Final del tramo</b> Km de ruta <b>71.6</b>  <b>PK</b>	

<b>Tramo 29: -</b>	
<b>Longitud: 2.7 km</b>	
<b>Final del tramo</b> Km de ruta <b>74.3</b>  <b>PK</b>	


<b>Tramo 30: -</b>	
<b>Longitud: 1.8 km</b>	
<b>Final del tramo</b> Km de ruta <b>76.1</b>  <b>PK</b>	

# Bardenas Reales

(Cuaderno de Ruta detallado con fotos)

## Espacio Reservado para Patrocinar esta Ruta



Tramo 31: -				
Longitud: 2.2 km				
<table border="1"><tr><td colspan="2">Final del tramo</td></tr><tr><td>Km de ruta 78.3</td><td> PK</td></tr></table>		Final del tramo		Km de ruta 78.3
Final del tramo				
Km de ruta 78.3	PK			